



INSTRUCTIVO

C. MARGARITA ELSA SALINAS MURAIRA
CON DOMICILIO EN LA CALLE RIO DE LA PLATA N° 221 PTE.
COL. DEL VALLE, SAN PEDRO GARZA GARCIA N.L.
PRESENTE.-

La Secretaría de Desarrollo Urbano y Ecología del Municipio de Monterrey, N. L., dentro de los autos del expediente administrativo indicado al rubro, dictó la siguiente Resolución:

---En Monterrey, Nuevo León, a los 28-veintiocho días del mes de Febrero del año 2019-dos mil diecinueve.-----

---**VISTO.-** El expediente administrativo No. **L-000430-18**, formado con motivo de la solicitud presentada en fecha 26-veintiseis de Noviembre del 2018-dos mil dieciocho, por la **C. MARGARITA ELSA SALINAS MURAIRA**, quien es propietaria del inmueble ubicado en la **AVENIDA GONZALITOS S/N ESQUINA CON PARAGUAY, COLONIA VISTA HERMOSA**, de esta Ciudad, e identificado con el número de expediente catastral **70) 25-014-003**; la cual acredita mediante Escritura Publica Número 2,848-dos mil ochocientos cuarenta y ocho, de fecha 23-veintitres días del mes Mayo de 1988- mil novecientos noventa y ocho, pasada ante la fe del Licenciado Enrique Martínez Morales, Notario Público Titular de la Notaría Pública número 30-treinta con ejercicio en esta ciudad; solicitud mediante la cual pretende obtener la autorización de las **LICENCIAS MUNICIPALES DE USO DE SUELO, DE CONSTRUCCIÓN (DEMOLICION TOTAL Y OBRA NUEVA) Y USO DE EDIFICACIÓN PARA 06-SEIS LOCALES COMERCIALES Y DE SERVICIOS AGRUPADOS**, respecto del inmueble antes citado, con una superficie total de 898.35 metros cuadrados, con una construcción existente por demoler de 538.00 metros cuadrados, para posteriormente realizar una construcción nueva de 812.55 metros cuadrados.

Vistos los dictámenes técnico urbanísticos, disposiciones normativas y demás constancias que obran dentro del expediente y;

CONSIDERANDO

I.- Que la Secretaría de Desarrollo Urbano y Ecología del Municipio de Monterrey, es competente para admitir, conocer, tramitar y resolver la presente solicitud, de conformidad a lo dispuesto por los artículos 1,7,11, 136 fracción I, 138 fracción d), 148 fracción II, 202 fracciones V y X, 235 fracción I, 236 fracción I, 237 fracción I a XIV, 355, 356, 357, 361, 392, 399 fracciones I, II, VI y X, 400, 402 y lo dispuesto por los artículos Segundo y Tercero Transitorios de la Ley de Asentamientos Humanos, Ordenamiento Territorial y Desarrollo Urbano para el Estado de Nuevo León, artículos 286, 287 Fracción I a V, 288 Fracción I a VI, 290, 293 Fracción I a V, 294 Fracción I a VIII, 295, 296 y 361 de la Ley de Desarrollo Urbano del Estado de Nuevo León; Artículos 1, 3 fracción II, 6, 8, 9 fracción I punto 2 inciso b), 11, 12 fracción II, 13, 14 fracción II punto 2.3, 3.4.4, 3.4.5, 3.4.7, 3.4.2, 3.9, 3.15.3, 3.17.4, 3.18.10, 15 fracción I, 16, 36, 39, 46, 47, 49, 52, 139, 156, 157, 158, 159, 160, 160bis, 162 fracciones I a XV del Reglamento de Zonificación y Uso de Suelo del Municipio de Monterrey; Artículos 3 fracción VI, 4 fracciones II y IV, 5, 8, 9, 10, 11, 12 Fracciones I a VI, 13 fracciones I, II y IX, 14 fracciones I, II y VIII, 15 fracciones I, II y IV, 16 fracciones I, II y III, 17, 18 fracciones I y IV, 20, 26 fracción II, 30, 31, 32, 33, 34, 36, 37, 38, 39, 40, 41, 42, 43, 44, 45, 46, 47, 48, 49, 50, 51, 52, 53, 54, 55, 56, 57, 58, 59, 60, 61, 62, 63, 64, 67, 68, 69, 70, 71, 72, 73, 74, 75, 76, 77, 78, 79, 80, 81, 82, 83, 84, 85, 86, 87, 88, 89, 90, 91, 92, 94, 95, 96, 97, 98,99,100 del Reglamento para las Construcciones en el Municipio de Monterrey Nuevo León, Artículos 86, 89, 90, 91 y 94 de la Ley de Gobierno Municipal del Estado de Nuevo León y artículos 16 fracción X, 93, 94 fracciones I, V, IX, XXXVIII, XLI y XLII, 95, 96 fracciones II y XII, 97 fracción VIII, 99 fracciones X, XI y XIV del Reglamento de la Administración Pública del Municipio de Monterrey.

II.- De acuerdo al Plan de Desarrollo Urbano del Municipio de Monterrey 2013-2025, aprobado en la Sala de Sesiones del Ayuntamiento de Monterrey el 8 de Julio del 2014, Publicado en el Periódico Oficial del Estado de Nuevo León Número 103, con fecha 15 de Agosto del 2014, y de acuerdo al Plano de Delegaciones y a la Matriz de Compatibilidad de Usos y destinos del Suelo contenidos en el Plan antes citado, el predio en cuestión se encuentra en la **DELEGACIÓN PONIENTE, DISTRITO URBANO CUMBRES**, en una Zona Clasificada como **CAI-CORREDOR DE ALTO IMPACTO**, donde el uso solicitado para **2.3.1 LOCALES COMERCIALES Y DE SERVICIOS AGRUPADOS**, (los puntos: 2.1, 2.2, 2.3.4, 3.1 (Excepto los numerales 3.1.3, 3.1.4, 3.1.12), 3.4.4,



3.4.5, 3.4.7, 3.4.2, 3.9, 3.15.3, 3.17.4, 3.18.10; **2.1 Tienda de Productos Básicos** (2.1.1 Abarrotes, Fruterías y Misceláneas, 2.1.2 Carnicerías, Tortillerías y Panaderías); **2.2 Tienda de Especialidades** (2.2.1 Accesorios y Regalos , 2.2.2 Aparatos eléctricos, Muebles y Línea blanca (domésticos y de oficina, 2.2.3 Artesanías, Artículos religiosos, 2.2.4 Artículos Deportivos, 2.2.5 Artículos Médicos y de laboratorio, 2.2.6 Computación, Ingeniería, dibujo y Artículos fotográficos y cinematográficos, 2.2.7 Dulcerías, 2.2.8 Farmacias, Herbarios y Boticas, 2.2.9 Florerías y arreglos florales, 2.2.10 Joyerías y Relojerías, 2.2.11 Jugueterías y Bicicletas, 2.2.12 Librerías, Revisterías y Papelerías, 2.2.13 Marcos y molduras; Espejos y lunas, 2.2.14 Mercerías, 2.2.15 Música grabada, videos, instrumentos musicales; venta de películas y videojuegos, 2.2.16 Ópticas, 2.2.17 Prendas de vestir, Pielés y accesorios; Calzado; Telas, Alfombras, Cortinas, 2.2.18 Ultramarinos, Vinos y Licores; Cigarros y puros, 2.2.19 Venta de agua purificada, 2.2.20 viveros); **2.3.4 Tienda de Conveniencia; 3.1 Servicios Personales** 3.1.1 Agencias de viajes, 3.1.2 Alquiler de ropa, 3.1.5 cerrajerías, 3.1.6 Cybercafés, 3.1.7 sanitarios públicos, 3.1.8 Depilación, Tatuajes, Aretes y perforaciones, 3.1.9 Estudios fotográfico, 3.1.10 Lavanderías, Tintorerías y Planchadurías, 3.1.11 Peluquería, Estéticas y Salas de belleza, 3.1.13 Salas de masajes terapéuticos, Quiroprácticos y Fisiátricos y 3.1.14 Sastrerías y Talleres de costura; **3.4.4 Refresquerías, Neverías y Peleterías, 3.4.5 Restaurantes, Cafés y fondas, 3.4.7 Taquerías, 3.4.2 Comida para llevar, Comida rápida, antojitos, 3.9 Administración Privada** (3.9.1 Bancos, Caja de ahorros y Servicios financieros, 3.9.2 Casas de bolsa, Casas de cambio, Casas de empeño, Casas de préstamo, Seguros, 3.9.3 Oficinas Corporativas y Notarias, 3.9.4 Oficinas Administrativas, de Profesionistas; **3.15.3 Clínicas y Hospitales; 3.17.4 Salones de corte y estética, 3.18.10 Centros de educación a distancia**), se consideran como PERMITIDOS, Resultando por lo tanto informar de conformidad con lo establecido en el Artículo 148 fracción I de la Ley de Acentamientos Humanos, Ordenamiento Territorial y Desarrollo Urbano para el Estado de Nuevo León que señala: *Artículo 148 "En las zonas secundarias que se determinen en los planes o programas de desarrollo urbano municipales o de centros de población, las funciones. Giros o aprovechamientos de los usos y destinos del suelo para los lotes, predios o áreas que se encuentren en éstas zonas, podrán ser de las siguientes categorías: I.- PERMITIDOS O PREDOMINANTES: Los que en una zona determinada ocupan o está previsto que ocupen cuando menos el 51% del área vendible. Cuando en algunas zonas existan más de dos usos o destinos de suelo, se entenderá como predominante aquél uso o destino de mayor porcentaje.*



III.- De acuerdo a **inspección ocular** realizada por personal adscrito a esta secretaría en fecha 10 de Enero de 2019, al momento de la visita se pudo constar que, al momento de la inspección se detectó un restaurante, el proyecto no coincide ya que aún no se ha hecho la demolición, aún no se habilitan las áreas de estacionamiento.

IV.- Que el proyecto presentado consta de una construcción existente por demoler de 538.00 metros cuadrados, para posteriormente realizar una construcción nueva de 812.55 metros cuadrados, distribuidos conforme al siguiente desglose de áreas:

| | M2 EXISTENTES | M2 POR DEMOLER | M2 POR CONSTRUIR | TOTAL | Comentarios |
|-------------|---------------|----------------|------------------|--------|--|
| PLANTA BAJA | 538.00 | 538.00 | 398.23 | 398.23 | 3-TRES LOCALES COMERCIALES, ESCALERAS Y ESTACIONAMIENTO PARA 15-CAJONES Y AREA JARDINADA |
| PLANTA ALTA | 0.00 | 0.00 | 414.32 | 414.32 | 3-TRES LOCALES COMERCIALES Y ESCALERAS |
| Total | 538.00 | 538.00 | 812.55 | 812.55 | 06-SEIS LOCALES COMERCIALES Y DE SERVICIOS AGRUPADOS, ESCALERAS Y ESTACIONAMIENTO PARA 15-CAJONES. |

V.- Que el proyecto de edificación cumple con los lineamientos urbanísticos señalados en el Plan de Desarrollo Urbano del Municipio de Monterrey 2013-2025 y en el Reglamento de Zonificación y Uso de Suelo del Municipio de Monterrey vigente, de acuerdo a la superficie total de 898.35 metros cuadrados, mismos que se desglosan de la siguiente manera: un COS (Coeficiente de Ocupación del Suelo) de 0.75 (673.76 metros cuadrados como máximo), y el proyecto presenta 0.46(414.32 metros cuadrados); un CUS (Coeficiente de Utilización del Suelo) 5.0 veces (4,491.75 metros cuadrados como máximo), y el proyecto presenta 0.90 veces (812.55 metros cuadrados); CAV (Coeficiente de Área Verde) de 0.15 (134.75 metros cuadrados como mínimo), y el proyecto presenta 0.15 (135.00 metros cuadrados); Área Libre de 0.25 (224.58 metros cuadrados como mínimo), y el proyecto presenta

[Handwritten signature]



SECRETARÍA DE
**DESARROLLO
URBANO Y ECOLOGÍA**

0.54 (484.03 metros cuadrados). Así mismo cumple con el número de niveles máximos permitidos que es hasta 12-doce y el proyecto presenta 02-dos niveles, dando cumplimiento a lo señalado en el artículo 36 del Reglamento de Zonificación y Uso de Suelo del Municipio de Monterrey, en relación a la altura máxima permitida para cada nivel de 4.00 metros, el proyecto cumple ya que tiene altura máxima de 3.63 metros en el nivel, acorde a lo señalado por el diverso artículo 39 segundo párrafo del citado reglamento.

VI.- Por lo que respecta a la demanda de Estacionamiento, el proyecto cumple con la requerida conforme lo establece el Plan de Desarrollo Urbano del Municipio de Monterrey 2013-2025, para los predios ubicados en el Distrito Urbano CUMBRES, donde para el uso de LOCALES COMERCIALES Y DE SERVICIOS AGRUPADOS se requiere 1-un cajón por cada 20.00 metros cuadrados de unidad básica de servicio y conforme al análisis del proyecto presentado, este cuenta con 302.00 metros cuadrados de unidad básica de servicio, por lo que resulta el requerimiento de 15-quince cajones; los cuales resuelve con 15-quince cajones dentro del predio, según plano del proyecto acompañado al presente trámite, mismos que deberá habilitar físicamente.

VII.- El Solicitante acompaña Dictamen Técnico emitido por la Dirección de Ingeniería Contra Incendios y Materiales peligrosos del Patronato de Bomberos de N.L., A.C., de fecha 21-veintiuno de Enero del 2018-dos mil dieciocho, en relación al proyecto de demolición y construcción del predio que nos ocupa y en el cual se determina que deben seguir las recomendaciones contenidas en el Folio IR18-570, para la prevención de incendios y seguridad humana de trabajadores; condicionándolo además al cumplimiento de los lineamientos emitidos por esta dependencia para su construcción y operación, y el cual está sujeto a las verificaciones que realice dicha autoridad conforme a lo establecido en el oficio citado, que fue emitido y notificado a petición de la parte solicitante, por lo tanto será a esa dependencia a quien deberá informarse sobre el cumplimiento de dichas medidas, para que la misma actúe en consecuencia.

VIII.- La Dirección de Ecología, mediante N° de oficio 4305/2018 dentro del expediente LTA-000457/2018, de fecha 12-doce días del mes de Diciembre del 2018-dos mil dieciocho, emite los lineamientos ambientales a seguir con la finalidad de prevenir los impactos negativos que tendrían las actividades del establecimiento sobre el medio ambiente y hacia la comunidad; los cuales serán indicados en el cuerpo de la presente resolución.

IX.- El interesado para dar cumplimiento a lo establecido en el artículo 91 requisitos del 7 al 10 del Reglamento para las Construcciones en el Municipio de Monterrey Nuevo León, anexa lo siguiente:

1. Escrito signado por el Arq. Eugenio Salvador Flores Martinez, con número de cédula profesional 4392237, mediante el cual señala el programa de Demolición (secuencia) para ejecutar la demolición total de construcción, en relación al inmueble que nos ocupa.
2. Escrito de fecha 27-veintisiete de Noviembre del 2018-dos mil dieciocho, signado por el Arq. Eugenio Salvador Flores Martinez con número de cédula profesional 4392237, mediante el cual manifiesta su responsabilidad sobre la demolición total de la construcción y obra nueva, ubicada en el predio que nos ocupa.
3. Póliza de seguro de responsabilidad civil, por parte de la compañía Zurich, con vigencia del 01 de febrero de 2019 al 31 de diciembre del 2019.

X.- Que el interesado dando cumplimiento a lo indicado en el artículo 288 fracción II de la Ley de Desarrollo Urbano del Estado de Nuevo León y al artículo 20 del Reglamento para las Construcciones en el Municipio de Monterrey, y atento a lo señalado en el artículo 3 fracción VI del citado Reglamento, y de acuerdo a las características de la construcción la misma es clasificada como (4 b), que con respecto del predio ubicado en la Av.Gonzalitos S/N esquina con Paraguay de la Colonia Vista Hermosa en el municipio de Monterrey, identificado con el número de expediente catastral 25-014-083, acompaña lo siguiente:

- Estudio de Memoria de Cálculo Estructural, realizado por el Arq. Julio Cesar Garza de Hoyos, con cédula profesional 9087064, del cual se manifiesta como responsable mediante escrito de fecha 11-once de Noviembre del 2018-dos mil dieciocho, anexo al mismo.
- Estudio de Mecánica de Suelos realizado en fecha Noviembre del 2018-dos mil dieciocho, elaborado por la empresa LABORATORIO DE CONCRETO Y SUELOS y realizado por el Ingeniero Emilio González Duque, con cedula profesional N° 3838631.

J. P. R.



XI.- Acompaña escrito, mediante el cual el Arq. Eugenio Salvador flores Martinez, con cédula profesional 4392237, se manifiesta como Director Responsable de Obra ubicada en la Av. Gonzalitos S/N, Colonia Vista Hermosa, Monterrey N.L., identificado con el número de expediente catastral 25-014-003.

XII.- En base en al artículo 97 fracción VIII de la Administración Pública del Municipio, la Dirección de Proyectos Tecnicos de Desarrollo Urbano adscrita a esta Secretaría, emitió los siguientes Dictámenes, conforme a los documentos anexados por el solicitante, siendo los siguientes:

1.- Mediante oficio número DPTDU/V/674/2018 de fecha 28 de Diciembre del 2018, emitió **Opinión Técnico Vial** el cual fue realizado conforme a la información presentada por el solicitante y planos.

2. Mediante oficio número DPT/E/426/DICIEMBRE/2018, de fecha 19 de Diciembre del 2018, emitió **Opinión Técnica Estructural**, el cual fue realizado conforme planos, Memoria de Calculo realizada por el Ing. Julio Cesar Garza de Hoyos, con cedula profesional 9087964, como Asesor en Seguridad Estructural y Mecánica de Suelos elaborado por "CIMA LABORATORIO DE CONCRETO Y SUELO.", y realizado por el Ing. Emilio González Duque con cedula profesional N° 3838631, el cual fue presentado por el solicitante, siendo atribuible su cumplimiento en la construcción y responsabilidad del proyecto al propietario, director responsable de obra y asesores en seguridad estructural.

XIII.- En fecha 30-treinta de noviembre del 2018-dos mil dieciocho, se emite resolución de alineamiento vial, por parte de la Dirección de Proyectos Técnicos de Desarrollo Urbano adscrita a esta Secretaría, en el cual indica lo siguiente: a) Para la Avenida Gonzalitos deberá respetar un ancho total de 57.00, 28.50 metros medidos del eje central de la avenida hacia el predio, b) para la calle Paraguay deberá respetar su límite de propiedad de acuerdo a escrituras, c) En la esquina formada por la intersección de ambas vialidades deberá respetar un ochavo con radio de giro de 3.00 metros. En los estudios de vialidad, Si se prevé la modificación al tramo de la vía pública con la que colinda el predio.

XIV.- Que para dar cumplimiento a lo indicado en los artículos 20 penúltimo párrafo y 91 requisito número 10 del Reglamento para las Construcciones en el Municipio de Monterrey, con respecto a que deberá contar con Póliza de seguro de responsabilidad civil contra terceros para la demolición total, y para la construcción, contar con Póliza de seguro de responsabilidad civil contra terceros durante el proceso constructivo y hasta 01-un año de haber obtenido el oficio de terminación de la obra; el interesado acompaña Póliza número Póliza de seguro de responsabilidad civil, por parte de la compañía Zurich, con vigencia del 01 de febrero de 2019 al 31 de diciembre del 2019.

Que de acuerdo a expuesto, fundado y motivado, el suscrito Secretario de Desarrollo Urbano y Ecología del Municipio de Monterrey, Nuevo León:

ACUERDA:

PRIMERO.- Por los motivos y razones expuestas en los términos señalados y bajo las condiciones que se indican en el capítulo de considerando de la presente resolución se **AUTORIZAN** las **LICENCIAS MUNICIPALES DE USO DE SUELO, DE CONSTRUCCIÓN (DEMOLICION TOTAL Y OBRA NUEVA) Y USO DE EDIFICACIÓN PARA 06-SEIS LOCALES COMERCIALES Y DE SERVICIOS AGRUPADOS**, para el inmueble ubicado en la **AVENIDA GONZALITOS S/N ESQUINA CON LA CALLE PARAGUAY, COLONIA VISTA HERMOSA**, en esta ciudad, e identificado con el número de expediente catastral **70) 25-014-003**, en el inmueble antes citado, el cual tiene una superficie de 898.35 metros cuadrados con 538.00 metros cuadrados de construcción existente por demoler, para posteriormente construir 812.55 metros cuadrados los cuales se autorizan.

SEGUNDO.- El propietario, ocupante o interesado deberá cumplir al inicio de actividades y en todo momento con todas y cada una de las siguientes obligaciones y/o lineamientos:

A) Deberá ejecutar la Demolición considerando lo indicado en el escrito que contiene el Programa de Demolición Total, signado por el Arquitecto Eugenio Salvador Flores Martinez, con cédula profesional 4392237, y del cual se manifiesta como responsable mediante escrito anexo, además de considerar lo siguiente:

a. La demolición se llevará a cabo en finca deshabitada.

b. Previo al inicio de la Demolición, se deberán proveer todos los acordonamientos, tapias, cintas, puntales o elementos de protección de colindancias y vía pública que sean necesarios y dar aviso a esta autoridad para su verificación y autorización, debiendo mantenerlos en este estado hasta su finalización.

c. Una vez terminada la demolición el propietario y/o responsable de la obra, deberá limpiar el terreno de escombros y/o desperdicios en un término no mayor de 15 - quince días, así como dejar limpias las áreas que hayan afectado con motivo de las mismas, depositándolos en lugar oficial.

B) De conformidad con lo establecido en el Artículo 26 fracción último párrafo del Reglamento para las construcciones en el Municipio de Monterrey vigente, se indica lo siguiente: "La vigencia para las licencias de demolición en general incluidas de construcción, será de 01-UN AÑO, e iniciará a partir del día siguiente la notificación correspondiente, previo el pago de derechos municipales, cuando proceda. En caso de que no se efectúe la demolición dentro del plazo otorgado, se deberá ingresar y obtener una nueva autorización". Por lo anterior, se otorga al solicitante un plazo de 01-UN AÑO para realizar las obras de construcción (Demolición Total) que se autorizan.

C) Las obligaciones impuestas que se contienen en el acuerdo se complementan y adicionan con las contenidas en la documentación gráfica Cartulina y Planos (1 de 2 al 2 de 2), la cual debidamente autorizada forma parte integrante del acuerdo.

D) La Licencia Municipal de Construcción (Cartulina) que en este acto se autoriza y que es parte anexa y complementaria de esta resolución deberá permanecer en todo momento en un lugar visible en la obra, e igualmente deberá permanecer (en lugar visible) en el establecimiento en todo momento a partir del inicio de funciones.

E) Una copia de los planos aprobados de Edificación y Construcción, de acuerdo a lo señalado por el artículo 33 del Reglamento para las Construcciones del Municipio de Monterrey, deberá conservarse en la obra, y estar a disposición de la autoridad. Así mismo de conformidad con lo establecido en el Artículo 26 fracción II del Reglamento para las Construcciones en el Municipio de Monterrey vigente, que señala lo siguiente: "La vigencia de las licencias iniciará a partir del día siguiente a la notificación correspondiente y dependerá de los metros cuadrados de construcción conforme a la siguiente clasificación: ...Fracción II.- De 251.00 metros cuadrados y hasta a 1000.00 metros cuadrados de construcción- 02-dos años.....", Por lo anterior, al tratarse de una construcción de 812.55 metros cuadrados, se otorga al solicitante un plazo de 02-DOS AÑOS para realizar las obras de construcción que se le autorizan.

F) Deberá sujetar la ejecución de la construcción al cumplimiento de las siguientes obligaciones y lineamientos urbanísticos:

1) Una copia de los planos aprobados de la Licencia de Uso de Suelo, Edificación y Construcción (Demolición Total y Obra Nueva) para 06-SEIS LOCALES COMERCIALES Y DE SERVICIOS AGRUPADOS, deberá conservarse en la obra, y estar a disposición de la autoridad.

2) Deberá Respetar el proyecto arquitectónico tal y como se ilustra en los planos autorizados al efecto (Distribución, dimensiones de las áreas indicadas en las plantas arquitectónicas del proyecto, dimensiones de los accesos y salidas a la zona de estacionamiento, altura de las edificaciones, etc.).

3) La presente licencia de construcción se otorga bajo la responsiva del o los directores responsables de la obra o profesionistas responsables que asuman la obligación de que el proyecto, cálculos, especificaciones, materiales y procesos de ejecución de la obra en sus diversos aspectos o elementos cumplan las normas técnicas correspondientes y se ajusten a lo dispuesto en la Ley de Asentamientos Humanos, Ordenamiento Territorial y Desarrollo Urbano del Estado de Nuevo León, la Ley de Desarrollo Urbano del Estado de Nuevo León, en los reglamentos o disposiciones de carácter general que expida el ayuntamiento de Monterrey N. L. y en los demás ordenamientos jurídicos aplicables.

4) Deberá vigilar que el proceso constructivo se apegue irrestrictamente al proyecto aprobado, con el fin de prevenir la consecución de riesgos.

5) Dada por terminada la revisión técnica, al resolver la solicitud del trámite se deberá apercibir a los interesados de su responsabilidad directa y solidaria, que establecen los artículos 8,9, 10, 11, 12, 13, 14, 15 y 16 del Reglamento para las Construcciones del Municipio de Monterrey y las disposiciones aplicables de la Ley de Asentamientos Humanos, Ordenamiento Territorial y Desarrollo Urbano del Estado de Nuevo León, de la Ley de Desarrollo Urbano del Estado de Nuevo León.

6) Para el supuesto de pretender utilizar las banquetas de la vía pública para colocar momentáneamente los materiales de construcción o escombros, sin invadir la superficie de rozamiento, se deberá obtener de la autoridad municipal competente el permiso correspondiente.

7) No utilizar los árboles, en su caso, como bancos o mesas de trabajo, no derribarlos, maltratarlos o podarlos.

8) Deberá tener atención especial en el control de ruido derivado de las actividades propias de la obra (movimiento de maquinaria, de camiones, carga y descarga de materiales, de trabajadores, perforaciones, etc.), para lo cual deberá implementar las acciones necesarias, tales como mantenimiento y operación adecuada de equipo y maquinaria, colocación de mamparas etc.

9) Dar a los residuos (escombros, ramas y basura) un manejo adecuado (recolección, transporte y disposición final mediante empresas o en sitios autorizados), colocándolos dentro del predio o, de no ser posible, en contenedores adecuados previa autorización, efectuando separación entre los del proceso de construcción y los equiparables a domésticos generados por el personal.

10) Deberá de construir las azoteas de tal manera que las aguas pluviales no caigan sobre el suelo o edificación del vecino, o de la vía pública, según lo establece el Art. 66 Reglamento para las Construcciones del Municipio de Monterrey.

11) Previo a la construcción deberá realizarse la conexión correspondiente a los servicios públicos y agua potable y alcantarillado, instalando para el efecto una llave de agua tanto para uso de los operadores como para las necesidades de la obra, así como un sanitario provisional conectado al sistema de drenaje o colocar un sanitario portátil por cada 25 trabajadores o menos el cual deberá asearse diariamente.

12) Los propietarios o poseedores están obligados a reparar por su cuenta las banquetas y guarniciones que hayan deteriorado, con motivo de la ejecución de la obra. En su defecto, la autoridad municipal correspondiente ordenará los trabajos de reparación o reposición con cargo a los responsables.

13) Queda prohibido hacer mezclas en la vía pública, si se diera el caso, se multará al propietario o poseedor del inmueble por dicho motivo y se le conminará a no repetirlo. Si quedaran restos endurecidos de la mezcla en la superficie de la vía pública, el Municipio procederá a quitarla y reparar el pavimento a cuenta del propietario o poseedor de la construcción en que se usó la mezcla según lo establecido en el segundo párrafo del Art. 37 del Reglamento para las Construcciones del Municipio de Monterrey.

14) Deberá respetar el horario de Construcción de 8:00 a 17:00 hrs de lunes a viernes y sábado de 8:00 a 14:00 hrs, esto con la finalidad de no impactar con ruido los predios vecinales.

15) Es responsabilidad del Director Responsable de la Obra; así como del propietario y asesores de los distintos estudios y cálculos que intervienen en este proyecto supervisar el proceso constructivo para que se apegue a lo presentado para su autorización

16) Deberá de contar con póliza de seguro de responsabilidad civil contra terceros durante el proceso constructivo y hasta 1-año posterior de haber entregado el oficio de terminación de obra; dicha póliza de seguro de responsabilidad deberá dar cobertura aún que la obra en construcción éste clausurada o suspendida según lo señala el Art. 10 del Reglamento para las Construcciones del Municipio de Monterrey.

17) En caso de ruptura de pavimento o que se requiera trabajar en vía pública, deberá acudir a realizar el trámite correspondiente a la Dirección Técnica de la Secretaría de Servicios Públicos.

18) Se prohíbe dejar y/o arrojar, en las áreas públicas o privadas, escombros, tierra o material producto de construcciones, excavaciones, demoliciones o tercerías.

G) Deberá dar cumplimiento a lo establecido en el Artículo 123 del Reglamento para las Construcciones en el Municipio de Monterrey, N.L. Vigente al momento de ingresar la solicitud, el cual señala lo siguiente *"El propietario o poseedor o el Director Responsable de Obra o el Asesor profesional contratado, juntos o por separado, deberán facilitar a la autoridad municipal, el oficio de obra terminada, donde el profesionista dará fé, bajo protesta de decir la verdad, que la obra fue ejecutada bajo su supervisión o asesoría y cumpliendo con las normas que la ingeniería exige y conforme a lo autorizado. . ."* De lo anterior, se deduce, que al término de los trabajos de construcción, se deberá tramitar ante la autoridad competente (Secretaría de Desarrollo Urbano y Ecología) la terminación de obra (Obra Terminada).

H) Deberá cumplir al inicio de actividades y en todo momento con todas y cada una de las siguientes obligaciones y/o lineamientos:

JP 14



SECRETARÍA DE **DESARROLLO URBANO Y ECOLOGÍA**

- a) No podrá utilizarse el inmueble que nos ocupa para un uso diferente del autorizado en el presente acuerdo ni modificar el funcionamiento estructural del proyecto aprobado, sin haber obtenido previamente la autorización correspondiente.
- b) Deberá de respetar el proyecto tal como se autoriza únicamente para las Licencias de Uso de Suelo, Construcción (Demolición Total y Obra Nueva) y Uso de Edificación para **03-TRES LOCALES COMERCIALES Y DE SERVICIOS AGRUPADOS**.
- c) Deberá respetar el uso de todas y cada una de las áreas indicadas en el proyecto arquitectónico que en este acto se autoriza, **NO DEBERÁ CAMBIAR EL GIRO NI SU ÁREA DE CONSTRUCCIÓN AQUÍ SEÑALADA** (respetar lo indicado en el proyecto autorizado al efecto).
- d) Deberá de respetar y mantener en funcionamiento los 15-quince cajones de estacionamiento con dimensiones de 2.70 x 5.00 metros y 3.80 x 5.00 metros en el caso de cajones para personas con capacidades diferentes como mínimo y el proyecto presenta 15-quince cajones.
- e) Deberá de contar con un extinguidor y/o sistema contra incendio por cada 60.00 metros cuadrados de construcción.
- f) Deberán ajustarse a lo indicado en los artículos 37 y 38 del Reglamento de Accesibilidad de la Cd. De Monterrey vigente para los cajones de personas discapacitadas.
- g) Deberá de contar con el Plan de Contingencias y la Unidad Interna de Respuesta Inmediata realizado por un consultor externo adscrito a la Dirección de Protección Civil Estatal, así como la Auditoría Técnica (análisis de riesgos) emitida por la dirección antes mencionada previo al inicio de ventas o rentas de los inmuebles en observancia de la Ley de Protección Contra Incendios y Materiales Peligrosos del Estado de Nuevo León.
- h) Deberá conservar la edificación en buenas condiciones de estabilidad, servicio, aspecto e higiene, evitar que se conviertan en molestia o peligro para las personas o los bienes, reparar y corregir los desperfectos.
- i) Los acabados en las fachadas deben mantenerse en buen estado de conservación, aspecto e higiene.
- j) Quedan prohibidas las instalaciones y edificaciones precarias en las azoteas, cualquiera que sea el uso que pretenda dárseles.
- k) Deberá implementar un programa de limpieza, en donde se incluya el exterior del establecimiento, la fachada, las banquetas, la media calle y en todas sus colindancias.
- l) Deberá contar con la autorización de los anuncios del establecimiento, por lo que se le previene de tramitar la Licencia para colocar el tipo de anuncio y lineamientos permitidos antes de cualquier movimiento.
- m) Deberá cumplir con el reglamento de Limpia y Regulación Sanitaria de la Secretaría de Servicios Públicos del Municipio de Monterrey.
- n) Deberá de contar con un sistema apropiado para la prevención y control de seguridad en espacios abiertos, previendo la instalación de cámaras de video, así como de la iluminación necesaria requerida en cada caso.
- o) Queda prohibido la utilización de bocinas, magnavoces o altavoces de sistemas de sonido, música, intercomunicación, etc.

I) En materia de Seguridad Civil, deberá dar cumplimiento a las recomendaciones indicadas por la Dirección de Ingeniería Contra Incendios y Materiales peligrosos del Patronato de Bomberos de N.L., A.C., de fecha 21-veintiuno de Enero del 2018-dos mil dieciocho, en relación al proyecto de Demolición Total y construcción del predio que nos ocupa y en el cual se determina que deben seguir las recomendaciones contenidas en el Folio IR18-570 para la prevención de incendios y seguridad humana de trabajadores; condicionándolo además al cumplimiento de los lineamientos emitidos por esta dependencia para su construcción y operación.

J) Deberá respetar lo indicado en el Dictamen Técnico Estructural con oficio DPT/E/426/DICIEMBRE/2018 de fecha 19-diecinueve de Octubre del 2018-dos mil dieciocho, emitido por la Dirección de proyectos Técnicos de Desarrollo Urbano adscrita a esta Secretaría, el cual fue realizado conforme a los estudios, memorias de cálculo y demás documentos aportados por el interesado, donde se le obliga a cumplir con lo siguiente:

1. De conformidad a los artículos 288, 290 y 291 de la Ley de Desarrollo Urbano del Estado de Nuevo León, deberá cumplir con las condiciones de seguridad, normas y especificaciones relativas al diseño la cual es responsabilidad de la persona que lo realiza, de conformidad con lo establecido en los artículos 8,9 segundo párrafo, 13,15 fracción I inciso E), fracción IV inciso C), 16 fracciones I, II y III, 17, 20, 22, 42, 49 y 94 del Reglamento para las Construcciones del Municipio de Monterrey Nuevo León.
2. Deberá preservar la seguridad de las construcciones y la de los usuarios de la misma, del Director Responsable de la Obra y Asesor en Seguridad Estructural, que intervienen en este proyecto deberán remitirse a la aplicación de las normas o especificaciones relativas al diseño y construcción, contempladas en el Reglamento para las Construcciones en el Municipio de Monterrey.

022863



3. Dar cumplimiento a las Leyes y Códigos Generales de Construcción, además de la ingeniería, las cuales comprenden a todas las edificaciones en las que deberán aplicarse en la práctica actual de la Ingeniería con rigor durante el proceso constructivo.
4. Sujetarse a lo indicado en los artículos 52, 55, 58, 59, 61, 63, 66, 67, 79, 80, 81, 82, 99, 100, 103, 104, 108, 109, 110, 111, 117, 118, 119 del Reglamento para las Construcciones en el Municipio de Monterrey.
5. Es responsabilidad del propietario y Director Responsable de Obra, dar prioridad y término a las etapas de las obras que colinden con los diferentes predios y vialidades para la protección de taludes o cortes de terreno, así como supervisar el proyecto constructivo para que se apegue a lo presentado para su autorización.
6. El propietario, Director Responsable de Obra y Asesores sujetarse a las disposiciones contenidos en el Capítulo V del Proceso Constructivo, artículos 52 al 59 del Reglamento para las Construcciones del Municipio de Monterrey, ya que en caso de no hacerlo así, será acreedor a las sanciones contenidas en el Reglamento citado, así como las Responsabilidades Civiles, Penales y Administrativas a que haya lugar.

K) En materia de Vialidad, deberá cumplir con lo indicado en el oficio DPTDU/V/674/2018, de fecha 28-veintiocho de Diciembre del 2018-dos mil dieciocho, emitido por Dirección de Proyectos Técnicos de Desarrollo Urbano adscrita a esta Secretaría, elaborado de acuerdo al plano del proyecto, así como los documentos y demás información presentada por el solicitante, siendo lo siguiente:

1) El Proyecto deberá respetar el siguiente Alineamiento Vial de acuerdo al Plan de Desarrollo Urbano del Municipio de Monterrey 2013-2025, a la Ley de Desarrollo Urbano del Estado de Nuevo León, al Artículo 64 del Reglamento para las Construcciones del Municipio de Monterrey.

a) Para la Avenida Gonzalitos deberá respetar un ancho total de 57.00 metros, 28.50 metros medidos del eje central de la avenida hacia ambos lados.

b) Para la calle Paraguay deberá respetar su límite de propiedad de acuerdo a escrituras.

c) En la esquina formada por la intersección al tramo de la vía pública con la que colinda el predio.

Nota: Se prevé la modificación al tramo de la vía pública con la que colinda el predio.

2) El proyecto cuenta con afectación vial por la avenida Gonzalitos, la cual está prevista dentro del Plan de Desarrollo Urbano del Municipio de Monterrey 2013-2025. Al respecto y de conformidad con el Artículo 64 del Reglamento para las Construcciones en las superficies previstas como afectación vial se prohíbe realizar cualquier tipo de construcción u obstrucción.

El propietario quedará condicionado a que en el momento que se realice la ampliación de la avenida Gonzalitos, debido a un requerimiento por parte de la autoridad Municipal o Estatal según sea la instancia que la lleve a cabo, quedará obligado a dejar libre el área que quede dentro de los alineamientos viales previstos, para que pueda ser habilitada como vía pública.

3) El proyecto deberá cumplir con el requerimiento de cajones de estacionamiento dentro del predio de acuerdo a la Matriz de Compatibilidad de Usos de Suelo del Plan de Desarrollo Urbano del Municipio de Monterrey 2013-2025.

4) Deberá cumplir con las dimensiones de los cajones de estacionamiento de acuerdo a lo establecido dentro del Artículo 52 del Reglamento de Zonificación y Uso de Suelo del Municipio de Monterrey, el cual indica que las dimensiones de los cajones dispuestos en batería deberán ser por lo menos de 2.70 x 5.00 metros, tomando en cuenta las características de los vehículos ligeros y el espacio necesario para abrir las puertas. Se podrá aceptar hasta un 25% de los cajones para vehículos compactos, los cuales deberán ser de 2.50 x 4.50 metro.

5) Deberán disponer de cajones de estacionamiento para personas discapacitadas, los cuales deberán ser de 3.80 x 5.00 metros, conforme a lo indicado en el Artículo 37 del Reglamento de Accesibilidad, y cumplir con lo indicado en el artículo 38 del mencionado reglamento.

6) Los cajones deberán estar claramente delimitados mediante pintura sobre la superficie. El área de los cajones deberá estar en todo momento libre para ser ocupada exclusivamente por vehículos.

7) Con respecto a la vía pública, queda prohibido separar lugares de estacionamiento si el lugar no está autorizado como exclusivo, de acuerdo al Artículo 67 del Reglamento de Tránsito y Vialidad del Municipio de Monterrey.

8) Los accesos vehiculares a los cajones de estacionamiento deben estar libre de cualquier obstáculo que afecte su funcionalidad y visibilidad para realizar las maniobras vehiculares. Por lo anterior, no deberán existir ningún tipo de obstáculos ya sea móviles o fijos, además de postes o árboles colindantes al acceso que dificulten la entrada y salida a los usuarios.

9) Con fundamento en el Artículo 71 del Reglamento de Zonificación, el cual indica: *Los predios que colinden con vías subcolectoras o de mayor jerarquía y que se ubiquen en esquina, no deberán tener entradas ni salidas para vehículos por calles locales, salvaguardando los usos habitacionales. La anterior obligación no será aplicable en el Centro Metropolitano o en los lugares*



J. E. R.



SECRETARÍA DE
**DESARROLLO
URBANO Y ECOLOGÍA**

donde el dictamen de seguridad vial diga lo contrario y que no afecte directamente a los residentes de la zona. Y conforme a lo indicado en el Dictamen de Seguridad Vial firmado por el Ingeniero Juan Treviño González, se hacen las siguientes consideraciones:

a) El Dictamen de Seguridad Vial firmado por el Ingeniero Juan Treviño González concluye que es factible el acceso vehicular por la calle Paraguay, dado que el tránsito que generará el desarrollo no afectará la operación vehicular existente en la calle Paraguay, ni al área residencial de la zona debido al sentido de circulación que tiene la calle Paraguay, Además, de acuerdo a la zonificación que se describe en el Dictamen de Seguridad Vial, no colinda ni da frente con el predio en el tramo analizado (de la avenida Enrique C. Livas a la avenida Gonzalitos) con lotes habitacionales.

b) Considerando de acuerdo al modelo de generación de viajes analizado en el Dictamen de Seguridad Vial, el cual concluye que se generarán 66 viajes en la hora pico de la mañana y 25 viajes en la hora pico de la tarde, y considerando que la distribución de las entradas y salidas vehiculares hacia las dos vialidades colindantes disminuirá demoras vehiculares y posibles accidentes por la calle Gonzalitos, como concluye el dictamen de seguridad vial presentado, se considera factible la propuesta de estacionamiento por la calle Paraguay.

10) El Desarrollo queda obligado a que la operación que presente, así como cualquier otro servicio que ofrezca, tanto al interior como en su zona de accesos y estacionamientos sea tal que no ocasione problemas operacionales a la vialidad y a la zona colindante. La operación vehicular al interior del Desarrollo será responsabilidad de los propietarios del mismo.

11) El propietario o propietarios del Desarrollo, quedan obligados a realizar las aportaciones necesarias para poder llevar a cabo las obras o adecuaciones viales planificadas en la zona cuando así sea requerido.

12) El proyecto deberá tener el señalamiento (horizontal y vertical) de tipo informativo, restrictivo y preventivo necesario tanto en el interior del desarrollo, así como al exterior del predio. Es importante aclarar que los costos del señalamiento deberán ser con cargo al desarrollador. La secretaría de seguridad pública y vialidad podrá solicitar el señalamiento vial y las adecuaciones viales necesarias para la correcta operación del desarrollo cuando así lo requiera.

13) El Desarrollo quedará obligado a realizar los trabajos de pavimentación correctiva y reparación de banquetas asociadas al tránsito que generará el Desarrollo en su etapa de construcción y a la habilitación de las banquetas colindantes antes de entrar en operación.

L) En materia de Ecología, deberá de respetar lo indicado en el N° de oficio 4305/2018 dentro del expediente, LTA-000457/2018, de fecha 12-doce de Diciembre del 2018-dos mil dieciocho, emitido por la Dirección de Ecología adscrita a esta Secretaría en cuanto a lineamientos en materia ambiental, y que en lo siguiente se transcribe:

Durante la etapa de construcción. -

1. El horario de las actividades de construcción será de lunes a viernes de 8:00 a 17:00 horas y sábados de 8:00 a 14:00 horas en días hábiles.

2. Los residuos provenientes de construcción deberán manejarse (almacenamiento, transporte y disposición final) adecuadamente de conformidad con el Reglamento de la Ley General para la Prevención y Gestión Integral de los Residuos.

3. Las actividades, los equipos o maquinaria que provoquen ruido y/o vibraciones durante la construcción, no podrán colocarse en colindancia a vía pública y a límites del predio, en cualquier ubicación deberán estar aislados acústicamente y no deberán sobrepasar los límites máximos permisibles de ruido en fuentes fijas (NOM-081 SEMARNAT -1994), siendo los límites de 68 dB (A) de 08:00 a 18:00 horas.

4. Deberá minimizar las emisiones a la atmósfera generadas por la maquinaria utilizada, respetando los límites máximos permisibles de emisiones de gases contaminantes proveniente del escape de los vehículos automotores en circulación que usan gasolina como combustible NOM-041-SEMARNAT-2006.

5. Deberá minimizar la cantidad y duración de la exposición de la tierra a fin de evitar la dispersión de polvos, deberá implementar las acciones y utilizar los equipos o sistemas que permitan evitar que los vehículos que transportan los materiales de construcción derramen material particulado a la vía pública.

6. La explotación de depósitos de bancos de material en el interior del predio o ubicados fuera del predio requiere de previa autorización de la Secretaría de Desarrollo Sustentable, salvo en el caso de que la tierra proveniente de los movimientos de nivelación, se utilice en el mismo.

7. Deberá establecer y ejecutar un programa general de riego y humectación del suelo, que incluya vialidades (área para el tránsito vehicular), la aplicación previa en áreas o zona preparadas para excavaciones, demoliciones, o almacenamiento de materiales y/o residuos y en las porciones de terreno que no cuenten con algún tipo de cubierta y propicie la exposición y susceptibilidad de la dispersión del suelo; asimismo, se deberá incrementar la frecuencia del riego durante los días más secos



(humedad relativa baja) y/o con viento. Lo anterior mediante el uso de agua no potable y un sistema de aspersión eficiente, a fin de evitar la dispersión del material por acción del viento y/o tráfico vehicular y la reducción del consumo del agua, respectivamente.

8. Deberá minimizar la cantidad y duración de la exposición de la tierra a fin de evitar la dispersión de polvos.
9. Deberá establecer un procedimiento de emergencia en caso de una fuga o derrame y notificar a la autoridad.
10. Queda prohibida la quema a cielo abierto de residuos. Deberá proveer a los trabajadores de las instalaciones adecuadas para la preparación y consumo de sus alimentos.
11. Deberá utilizar el riego con agua no potable, de las superficies a trabajar, ello para disminuir la emisión de polvos por efecto del movimiento de la tierra.
12. Las vibraciones que puedan generarse no deberán ser percibidas en predios colindantes, en este sentido, los equipos deberán contar con un sistema de amortiguamiento para evitar la transmisión de ruido y vibraciones al entorno.
13. Antes de iniciar y durante las actividades construcción se deberá tomar en cuenta y monitorear continuamente el reporte de la calidad del aire en el Área Metropolitana de Monterrey que emite la autoridad correspondiente mediante la página electrónica <http://www.nl.gob.mx/servicios/mapa-de-la-calidad-del-aire> con la finalidad de establecer medidas adicionales a las ya establecidas en esta resolución para mitigar el impacto ambiental en la calidad del aire.
14. Deberá de colocar mamparas o tapias en el límite del predio, con la finalidad de contener los polvos y/o partículas producto de construcción en el interior del predio, queda prohibido la instalación de anuncios sobre estas estructuras.
15. Deberán realizarse las conexiones correspondientes de servicios de agua potable y drenaje sanitario, instalando para tal efecto, una toma de agua tanto para el uso de los operadores así como insumo de la obra, además de contar con un sanitario provisional conectado al sistema de drenaje o colocar un sanitario portátil por cada 25 trabajadores o menos, el cual deberá asearse diariamente, y la limpieza de estos deberá realizarse por medio de un prestador de servicios especializado, que cuente con la autorización de la Secretaría de Desarrollo Sustentable.

Durante la etapa de operación. -

Generales

16. Los giros autorizados para locales comerciales y de servicios agrupados son los citados en los puntos 2.1, 2.2, 2.3, 4, 3.1 (excepto los numerales 3.1.3, 3.1.4, 3.1.12), 3.4.4 3.4.5, 3.4.7 3.4.2, 3.9, 3.1 5.3, 3.17.4, 3.18.10 establecidos el Plan de Desarrollo Urbano del Municipio de Monterrey 2013 y 2025.
17. Deberán contar con un programa permanente que incluya el control de insectos y roedores.
18. Durante el funcionamiento de la obra deberá implicar el uso eficiente de la energía y del agua, así como de los recursos materiales no perjudiciales por el ambiente, ello con la finalidad de lograr una reducción de los impactos ambientales y una sustentabilidad del edificio.

Aspecto Ambiental

Ruido y/o Vibraciones

19. No deberán existir espacios abiertos, esto con la finalidad de no impactar negativamente el entorno con el desarrollo de las actividades que generen emisiones de ruido.
20. Las actividades, los equipos o maquinaria que provoquen ruido y/o vibraciones, no podrán colocarse en colindancia a vía pública ni a límites del predio, en cualquier ubicación deberán estar aislados acústicamente y no deberán sobrepasar los límites máximos permisibles de ruido en fuentes fijas (NOM-081 SEMARNAT -1994) siendo de 68 dB(A) siendo de 08:00 a 22:00 horas y de 65 dB(A) de 22:00 a 01:00 horas (horario propuesto en la ficha ambiental).
21. En caso de utilizar bocinas, magnavoces o altavoces de sistemas de sonido, música, intercomunicación, alarma, etc., deberán estar orientados hacia el interior y regulado su volumen a fin de que no sobrepasen los límites máximos permisibles de emisión de ruido por la Norma correspondiente, ni sus vibraciones.
22. No se permite la ejecución u operación de equipos de sonido, instrumentos musicales, bocinas, amplificadores y similares en interiores con espacios abiertos ni en vía pública.

Contaminación del Suelo

23. El suelo deberá estar protegido con material impermeable, es prohibido realizar cualquier actividad en suelo natural.
24. Queda prohibido la derrama o vertido de material sólido o líquido al suelo, a la vía pública y/o áreas verdes.
25. Deberá tomar medidas preventivas para evitar o minimizar fugas de líquidos que puedan afectar el suelo del área, evitando colocar materiales y/o equipos sobre suelo natural.
26. El interior del establecimiento deberá estar libre de derrames de grasa y aceite.
27. En caso de usar transformador de energía eléctrica, este no deberá estar sobre suelo natural, además deberá contar con



SE 19



barrera de contención para evitar derrames.

Emissiones al Aire

28. En caso de contar con área de preparación de alimentos, esta deberá incluir campana y ducto o chimenea, un sistema de filtros y cortinas de aire para minimizar las emisiones de olores y partículas o en su caso un sistema eficiente de control, para lo cual deberá contar con una bitácora de mantenimiento del sistema anticontaminante. Este sistema deberá contar con una estructura que permita cuantificar la calidad de emisiones de conformidad a las Normas Oficiales Mexicanas correspondientes.

29. No se deberán percibir olores a predios colindantes.

Contaminación del Agua

30. Es prohibido la derrama o vertido de residuos sólidos o líquidos al drenaje sanitario o pluvial.

31. Deberá registrar sus descargas de agua residual en la Secretaría de Desarrollo Sustentable previo a la operación del establecimiento.

32. Los líquidos residuales del proceso deberán cumplir con las Normas Oficiales Mexicanas.

33. Los sistemas de drenaje deberán ser protegidos de derrames accidentales de residuos sólidos o líquidos de sustancias que pudiesen ocasionar alteraciones a la calidad del flujo ordinario del sistema; estableciendo un sistema de barreras, fosas, charolas canales, etc., con la finalidad de contener materiales y prevenir posibles contingencias, además de contar con trampas de aceites y grasas.

Manejo de Residuos Sólidos

34. Deberá de registrarse como generador de residuos de manejo especial ante la Secretaría de Desarrollo Sustentable del Estado.

35. Los residuos que se generen deberán manejarse (almacenamiento, transporte y disposición final) adecuadamente de conformidad con el Reglamento de la Ley General para la Prevención y Gestión Integral de los Residuos.

36. Deberá instalar contenedores con tapas para el almacenamiento temporal de los residuos generados, dichos contenedores deberán de ubicarse dentro del predio sin vista a vía pública.

37. Deberá contar con empresa autorizada para la recolección de residuos sólidos que generen.

38. Deberá contar con el registro tipo, volumen y destino de residuos generados.

Reforestación

39. En el espacio destinado a área verde, deberá ser arborizado con 01-un árbol de la especie encino, con dimensiones de 5.0 centímetros de diámetro en su tallo medido a 1.20 m de altura (de acuerdo a la Ley de Asentamientos Humanos, Ordenamiento Territorial y Desarrollo Urbano del Estado de Nuevo León Art. 215 fracción VI) y deberá de contar con 1-un árbol de las mismas características por cada 2-dos cajones de estacionamiento (siendo la cantidad de 08-ocho árboles), por lo cual deberá de arborizar en total la cantidad de 09-nueve árboles de las características arriba mencionadas (de acuerdo al Reglamento de Zonificación y Uso de Suelo del Municipio de Monterrey Art. 92), en caso de incumplimiento de este numeral, se hará acreedor a las sanciones establecidas en el reglamento de Protección Ambiental e Imagen Urbana de Monterrey.

Imagen Urbana

40. En caso de anuncio deberá ser de tipo adosado al edificio (categoría B subtipo 1,2 ó 4), para cumplir con el Reglamento de Anuncios del Municipio de Monterrey Art. 16 incisos e) y f) Art. 24 incisos a) y b) y c), Art. 25, 26, 27 y 30 y contar con previa autorización de la Secretaría de Desarrollo Urbano y Ecología.

41. No podrá rentar, arrendar o subarrendar el predio para la instalación de anuncios ajenos al establecimiento.

TERCERO. - Se hace del conocimiento al propietario, ocupante o interesado, que el incumplimiento de una de las condiciones, lineamientos o requerimientos anteriormente citados, se aplicarán las sanciones administrativas contenidas en el artículo 335 de la Ley de Asentamientos Humanos Ordenamiento Territorial y de Desarrollo Urbano del Estado de Nuevo León.

CUARTO: La utilización que se dé a las construcciones, edificaciones e instalaciones, deberá ser aquella que haya sido autorizada por la Autoridad Municipal competente. Para darles un aprovechamiento distinto al originalmente aprobado, se deberá tramitar y obtener una nueva autorización. Lo anterior con fundamento en el tercer párrafo del artículo 295 de la Ley de Desarrollo Urbano del Estado de Nuevo León.



QUINTO: Las Licencias de Uso de Suelo y Uso de Edificación perderán su vigencia si dentro del término de 3-tres años no se ejerce el derecho por ella conferido, y que se empezarán a computar a partir del día hábil siguiente a la fecha de expedición; lo anterior de acuerdo con los artículos 285 y 296 de la Ley de Desarrollo Urbano del Estado de Nuevo León.

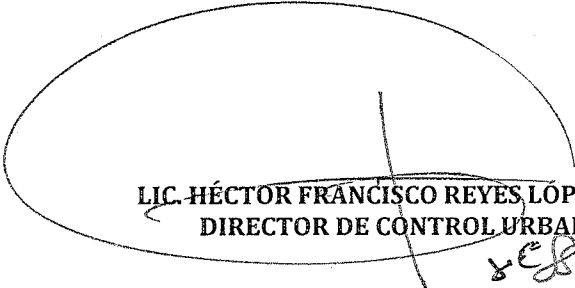


SEXTO: Por ser cuestión de orden público, es deber de la autoridad aperebir a los interesados en términos del artículos 344 de la Ley de Desarrollo Urbano del Estado, en vigor, el cual establece que: Se sancionará con la revocación de las autorizaciones, licencias y permisos en los casos siguientes: I. Cuando se descubra que se utilizaron documentos falsos o erróneos o que se consiguieron con dolo a fin de obtener la autorización correspondiente; II. Cuando se construya un proyecto diferente al autorizado; o III. Cuando para el otorgamiento de la licencia, permiso o autorización el servidor público competente dicte el acto en contravención a alguna disposición jurídica vigente; o IV. Cuando se haya emitido por autoridad incompetente.

SEPTIMO: Que con fundamento en el artículo 402 de la Ley Asentamientos Humanos Ordenamiento Territorial y de Desarrollo Urbano del Estado de Nuevo León, la presente resolución no prejuzga sobre los derechos de propiedad y se dictó conforme a los documentos, informes y datos proporcionados por el solicitante por lo que será a su cargo y responsabilidad la autenticidad, validez, calidad, contenido, cálculos y especificaciones que contengan los estudios, peritajes, memorias, responsivas, planos y demás documentos que presente ante la autoridad; y con el aperebimiento de las sanciones que contempla el Código Penal del Estado en sus artículos 385 y 387 fracción VII para al que por sí o por interpósita persona proporcione documentación falsa o simule cualquier acto, para obtener autorización, relativa a edificaciones, o sobre cualquier petición elevada con tales propósitos a la dependencia administrativa correspondiente, sin los cuales ésta no se hubiere legalmente otorgado.

OCTAVO: Previo el pago de los derechos municipales y demás obligaciones fiscales, correspondientes, notifíquese personalmente o por conducto de los C. C. Notificadores Adscritos a esta Secretaría.- Así Administrativamente actuando lo firman los C.C. Secretario y Director de Control Urbano de la Secretaría de Desarrollo Urbano y Ecología del Municipio de Monterrey Nuevo León-----



LIC. ROQUE YAÑEZ RAMOS
C. SECRETARIO DE DESARROLLO URBANO Y ECOLOGIA


LIC. HÉCTOR FRANCISCO REYES LÓPEZ
DIRECTOR DE CONTROL URBANO

Lo que notifico a usted por medio del presente instructivo que entregue a una persona que dijo llamarse _____ siendo las _____ horas del día _____ del mes de _____ del _____

EL C. NOTIFICADOR
NOMBRE _____
FIRMA _____
NO. DE CAFETE _____

LA PERSONA CON QUIEN SE ENTIENDE LA DILIGENCIA.
NOMBRE _____
FIRMA _____